

**III**  
**ACTIVIDADES**  
**DE URGENCIA**

**Volumen 2**

**ANUARIO ARQUEOLÓGICO**  
**DE ANDALUCÍA / 2001**



**ANUARIO ARQUEOLÓGICO DE ANDALUCÍA 2001**  
*ACTIVIDADES DE URGENCIAS*  
*INFORMES Y MEMORIAS*  
*Volumen II*

**ANUARIO ARQUEOLÓGICO DE ANDALUCÍA 2001.III,-2**

Abreviatura AAA'01.III-2

**Coordinación de la edición:**

Dirección General de Bienes Culturales  
Servicio de Investigación y Difusión del  
Patrimonio Histórico

C/ Levíes, 27  
41071 Sevilla  
Telf. 955036900  
Fax 955036943

**Gestión de la producción:**

Empresa Pública de Gestión de Programas Culturales  
Área de Programas de Cooperación Cultural y de Difusión e  
Instituciones del Patrimonio Histórico

© de la edición: Consejería de Cultura.

© de los textos y fotos: sus autores

Edita: Consejería de Cultura.

Impresión Tecnographic, S.L. Artes Gráficas. SEVILLA

ISBN de la obra completa: 84-8266-450-6

ISBN del volumen: 84-8266-454-9 (T. III, V. II)

Depósito Legal: SE-3.089/2004 (T. III, V. II)

# ÍNDICE

## ALMERÍA

LA NECRÓPOLIS TARDOANTIGUA DE LAS HORTICHUELAS ALTAS (NÍJAR ALMERÍA)..... 11  
*José Ramón Ramos Díaz, Manuel Carrilero Millán*

EXCAVACIÓN ARQUEOLÓGICA DE URGENCIA EN VILLARICOS (CUEVAS DEL ALMANZORA, ALMERÍA) EN 1987..... 19  
*José Luis López Castro, Trinidad Escoriza Mateu, Francisco Alcaráz Hernández*

## CÁDIZ

GEOARQUEOLOGÍA URBANA DE CÁDIZ. INFORME PRELIMINAR SOBRE LA CAMPAÑA DE 2001..... 27  
*Oswaldo Arteaga Matute, Anette Kölling, Martin Kölling, Ana María Roos, Helga Schulz Horst, G. Schulz.*

PROSPECCIONES ARQUEOLÓGICAS SUPERFICIALES REALIZADAS EN LOS TERRENOS PARA LA INSTALACIÓN DEL PARQUE EÓLICO EL LANCHAR-ESCOBONES" CONIL DE LA FRONTERA (CÁDIZ).... 41  
*Elisabet Conlin Hayes, Inmaculada Carrasco Gómez, Elena Vera Cruz, Carmen Romero Paredes.*

LA CARTA DE RIESGO ARQUEOLÓGICO DE LA ALFARERÍA ROMANA DE EL OLIVAR DE CHIPIONA (CÁDIZ). LA ACTUACIÓN DE URGENCIA DE 2001 COMO GESTIÓN PREVENTIVA. 49  
*Antonio Ramos Millán, Enrique García Vargas, María del Mar Osuna Vargas, Salvador Cara Maldonado.*

INTERVENCIÓN ARQUEOLÓGICA DE URGENCIA EN EL SOLAR DE LA ANTIGUA BODEGA DE LA C/ ZARZA Nº 3. EL PUERTO DE SANTA MARÍA (CÁDIZ) ..... 63  
*Carmen Pérez Pérez, Esther López Rosendo*

PROSPECCIÓN ARQUEOLÓGICA CON SONDEOS EN EL OLIVILLO. JEREZ DE LA FRONTERA (CÁDIZ) ..... 75  
*Lourdes Márquez Carmona, Esperanza Mata Almonte*

PROSPECCIÓN ARQUEOLÓGICA CON SONDEOS EN LAS FINCAS DEL ALIJAR Y ALJARILLO. JEREZ DE LA FRONTERA (CÁDIZ)..... 81  
*Esperanza Mata Almonte, Francisco Giles Pacheco*

PROSPECCIONES ARQUEOLÓGICAS SUPERFICIALES REALIZADAS EN LOS TERRENOS PARA LA INSTALACIÓN DEL PARQUE EÓLICO ARENALEJOS. MEDINA SIDONIA (CÁDIZ)..... 87  
*Patricia Bachiller Burgos, Inmaculada Carrasco Gómez, Carmen Romero Paredes, Elena Vera Cruz*

CONTROL ARQUEOLÓGICO DE URGENCIA REALIZADO EN EL SOLAR DE LA C/ ALBARDONERO Nº 24. SAN FERNANDO (CÁDIZ). 93  
*Antonio M. Sáez Romero, Antonio Sáez Espligares*

CONTROL ARQUEOLÓGICO DE URGENCIA EN LOS HORNOS PÚNICOS DE TORRE ALTA. SAN FERNANDO (CÁDIZ). INFORME PRELIMINAR ..... 99  
*Antonio M. Sáez Romero, Antonio Sáez Espligares, Ana I. Montero Fernández, José J. Díaz Rodríguez, Roberto Montero Fernández, Ernesto J. Toboso Suárez, Ricardo Belizón Aragón, Cristina Pérez Grau*

INFORME DE LAS ACTIVIDADES ARQUEOLÓGICAS DESARROLLADAS EN EL CASTILLO DE SAN ROMUALDO. SAN FERNANDO (CÁDIZ) CAMPAÑAS DE 2000 Y 2001..... 111  
*Antonio Saez Espligares, Antonio Torremocha Silva, Antonio M. Sáez Romero*

VIGILANCIA ARQUEOLÓGICA EN GUADARRANQUE. SAN ROQUE (CÁDIZ) ..... 121  
*Francisca Piñatel Vera*

INTERVENCIÓN ARQUEOLÓGICA EN LA FORTALEZA ISLÁMICA Y VILLA MEDIEVAL DE SETENIL (CÁDIZ). JUNIO 2000 ENERO 2003..... 130  
*Jesús López Jiménez*

INTERVENCIÓN DE URGENCIA Y CONSOLIDACIÓN DE LA MURALLA CICLÓPEA DE LA CIUDAD ÍBERO-ROMANA DE "OCURI" (UBRIQUE, CÁDIZ). 1ª FASE. CAMPAÑA DE 2001 ..... 145  
*Luis Javier Guerrero Misa, Susana Ruiz Aguilar*

ACTUACIÓN DE EMERGENCIA PARA LA CONSOLIDACIÓN DE LA "FUENTE DE AGUA NUEVA" VINCULADA A LA "CALZADA MEDIEVAL" DE LA MANGA (VILLALUENGA DEL ROSÁRIO, CÁDIZ)..... 154  
*Rocío Castillo Belinchón*

## CÓRDOBA

INTERVENCIÓN ARQUEOLÓGICA DE URGENCIA EN UN SOLAR SITO EN EL NÚMERO 5 DE LA CALLE MORERÍA DE CÓRDOBA. 163  
*Ricardo García Benavente, Inmaculada Carrasco Gómez*

INTERVENCIÓN ARQUEOLÓGICA DE URGENCIA EN LA PARCELA 2.5 DEL PLAN PARCIAL RENFE (CÓRDOBA) ..... 175  
*Ana Mª Márquez Alcántara*

INTERVENCIÓN ARQUEOLÓGICA DE URGENCIA EN LA PARCELA 2.6 DEL PLAN PARCIAL RENFE..... 182  
*Rafael Valera Pérez*

LA EXPANSIÓN OCCIDENTAL DE CÓRDOBA DURANTE EL CALIFATO: EXCAVACIÓN ARQUEOLÓGICA EN ELECTROMECÁNICA-I (SOLAR 15, MANZANA F, PLAN PARCIAL DEL SECTOR E-1.1 DEL PGOU DE LA CIUDAD DE CÓRDOBA)..... 185  
*Mark A. Hunt Ortíz*

INTERVENCIÓN ARQUEOLÓGICA DE URGENCIA EN LA C/ NUESTRA SEÑORA DEL CARMEN Nº 3 DE CÓRDOBA ..... 193  
*Marina L. González Virseda*

EVOLUCIÓN DE UNA DOMUS DESDE EL S. I. A.C. AL S. V D.C. I.A.V. Y SEGUIMIENTO ARQUEOLÓGICO EN PLAZA PINEDA Nº 2 DE CÓRDOBA ..... 200  
*César Pérez Navarro*

INTERVENCIÓN ARQUEOLÓGICA DE URGENCIA EN EL ARRABAL HISPANOMUSULMÁN "CASAS DEL NARANJAL". YACIMIENTO "D" RONDA OESTE DE CÓRDOBA..... 210  
*Cristina Camacho Cruz, Miguel Haro Torres, José Manuel Lara Fullera, César Pérez Navarro.*

INTERVENCIÓN ARQUEOLÓGICA DE URGENCIA EN LA NECRÓPOLIS HISPANOMUSULMANA "POLÍGONO INDUSTRIAL LA TORRECILLA". YACIMIENTO "E" RONDA OESTE DE CÓRDOBA ..... 231  
*Cristina Camacho Cruz*

INFORME-MEMORIA DE LA INTERVENCIÓN ARQUEOLÓGICA DE URGENCIA. EN EL P.A. SS-4 (ENTORNO DE LA TORRE DE LA CALAHORRA)..... 244  
*Alberto León, Juan, Francisco. Murillo Redondo, Begoña García Guadalupe Pizarro*

INFORME-MEMORIA DE LA INTERVENCIÓN. ARQUEOLÓGICA DE URGENCIA. EN EL S.G. SS-1 (PARQUE DE MIRAFLORES Y CENTRO DE CONGRESOS DE CÓRDOBA) PRIMERA FASE ..... 258  
*María Teresa Casal, Alberto León, Juan Francisco Murillo Redondo, Sebastián Sánchez, Begoña García, Sonia Vargas, Isabel Sánchez, Guadalupe Pizarro.*

|  |     |  |     |
|--|-----|--|-----|
| INTERVENCIÓN ARQUEOLÓGICA EN EL HOSPITAL SANTA MARÍA DE LOS HUÉRFANOS, C/ AGUSTÍN MORENO Nº 3, (CÓRDOBA).....  | 275 | ACTUACIÓN ARQUEOLÓGICA MEDIANTE SONDEO EN LA C/ SANTIAGO Nº 12. (GRANADA) .....  | 394 |
| <i>Sonia Vargas Cantos, José Ramón Carrillo Díaz-Pines</i>   |     | <i>Loreto Gallegos Castellón</i>   |     |
| INTERVENCIÓN ARQUEOLÓGICA DE URGENCIA EN CASILLAS (TÉRMINO MUNICIPAL DE CÓRDOBA) .....   | 285 | ACTUACIÓN ARQUEOLÓGICA MEDIANTE SONDEO REALIZADA EN LA C/ ANCHA DE LA VIRGEN Nº 22 (GRANADA).....  | 399 |
| <i>Gloria Galeano Cuenca, Raquel Gil Fernández</i>   |     | <i>Loreto Gallegos Castellón</i>   |     |
| EXCAVACIÓN ARQUEOLÓGICA I.A.U. DE APOYO A LA RESTAURACIÓN EN EL DOLMEN DE LAS CASAS DE DON PEDRO (BELMEZ, CÓRDOBA) .....   | 291 | ACTUACIÓN ARQUEOLÓGICA MEDIANTE SONDEO EN LA C/ CUESTA DEL CHAPIZ Nº 27 ALBAICIN (GRANADA).....  | 403 |
| <i>Beatriz Gavilán Ceballos, Juan Carlos Vera Rodríguez</i>  |     | <i>Loreto Gallegos Castellón</i>   |     |
| LAS THERMAE PÚBLICAS DEL YACIMIENTO DEL CERRO DE LA COJA: RESULTADOS PRELIMINARES DE LA INTERVENCIÓN ARQUEOLÓGICA DE URGENCIA EN EL YACIMIENTO DE CERRO MURIANO (OBJEO).....                 | 297 | EXCAVACIÓN ARQUEOLÓGICA DE URGENCIA EN LA CALLE ESCUDO DEL CARMEN Nº 5 Y 7 (GRANADA) .....   | 408 |
| <i>Fernando Penco Valenzuela</i>   |     | <i>Loreto Gallegos Castellón</i>   |     |
| PROSPECCIÓN ARQUEOLÓGICA DE URGENCIA EN LOS TERRENOS AFECTADOS POR EL TRAZADO DEL SUMINISTRO DE GAS NATURAL AL MUNICIPIO DE MONTILLA Y AL POLÍGONO INDUSTRIAL "LLANOS DE JARATA" CÓRDOBA ... | 317 | EXCAVACIÓN ARQUEOLÓGICA DE URGENCIA EN LA CALLE SAN JUAN DE LOS REYES Nº 59-61 (GRANADA) .....   | 417 |
| <i>Daniel Pérez Vicente, Marta Bueno Moreno</i>  |     | <i>Loreto Gallegos Castellón</i>   |     |
| EXCAVACIÓN ARQUEOLÓGICA DE URGENCIA EN EL LLANTE DE LOS MOROS (MONTORO, CÓRDOBA) .....   | 321 | EXCAVACIÓN ARQUEOLÓGICA DE URGENCIA EN LA CALLE ELVIRA Nº 142-144 (GRANADA) .....  | 423 |
| <i>José Clemente Martín de la Cruz, Agustín María Lucena Martín, José Luis Liébana Mármol</i>  |     | <i>Loreto Gallegos Castellón</i>   |     |
| EL FOSO DEFENSIVO DE ÉPOCA OMEYA DE MADINAT BAGUH (PRIEGO DE CÓRDOBA): EVIDENCIA ARQUEOLÓGICA EN LA INTERVENCIÓN ARQUEOLÓGICA DE URGENCIA DE C/ REAL Nº 11.....                              | 328 | INTERVENCIÓN ARQUEOLÓGICA REALIZADA EN EL ACUEDUCTO ROMANO DE "LA CARRERA", ALMUÑÉCAR (GRANADA) .....  | 428 |
| <i>Rafael Carmona Ávila</i>  |     | <i>Antonio Burgos Juárez, Dolores Puerta Torralbo, Cristóbal Pérez Bareas, Rafael Lizcano Prestel</i>  |     |
| <b>GRANADA</b>   |     | ACTUACIONES ARQUEOLÓGICAS EN EL YACIMIENTO DE CASTELLÓN ALTO (GALERA, GRANADA) .....   | 435 |
| INTERVENCIÓN ARQUEOLÓGICA DE URGENCIA EN LA C/ ACERA DEL DARRO Nº 22 (GRANADA) .....   | 335 | <i>Fernando Molina González, María Oliva Rodríguez Ariza, Martín Haro Navarro, José Alfonso Marrero, Elena Navas Guerrero.</i>   |     |
| <i>Julio M. Román Punzón, María Isabel Mancilla Cabello</i>  |     | ACTUACIÓN ARQUEOLÓGICA DE URGENCIA REALIZADA EN EL SOLAR SITUADO ENTRE EL CALLEJÓN DE LA TAHONA Y EL PASEO DE LA CATEDRAL DE GUADIX (GUADIX, GRANADA) .                        | 444 |
| EXCAVACIONES ARQUEOLÓGICAS EN LA PARCELA Nº 2 DEL ANTIGUO HOTEL ZAIDA, ESQUINA ACERA DEL DARRO Y CARRERA DE LA VIRGEN (GRANADA) 2001.....  | 341 | <i>Dolores Puerta Torralbo, Antonio Burgos Juárez, Cristóbal Pérez Bareas, Rafael Lizcano Prestel</i>  |     |
| <i>Luis Blanco Vázquez, Mª Luisa Gámez-Leiva</i>   |     | INFORME DE LA ACTUACIÓN ARQUEOLÓGICA DE URGENCIA EN LA PUERTA DE C/ SAN TORCUATO DE GUADIX (GUADIX, GRANADA).....  | 453 |
| INTERVENCIÓN ARQUEOLÓGICA DE URGENCIA MEDIANTE SONDEO EN C/ CARRERA DEL DARRO Nº 23, ALBAICIN, GRANADA .....   | 346 | <i>Cristóbal Pérez Bareas, Rafael Lizcano Prestel, Antonio Burgos Juárez, María Dolores Puerta Torralbo.</i>   |     |
| <i>Ana Fuentes Marín</i>   |     | INTERVENCIÓN ARQUEOLÓGICA DE URGENCIA EN LA VILLA ROMANA DE HIJAR, (LAS GABIAS, GRANADA).....  | 463 |
| INTERVENCIÓN ARQUEOLÓGICA DE URGENCIA REALIZADA EN LA C/ SAN JOSÉ Nº 27 (ALBAICIN, GRANADA) .....  | 352 | <i>Sonia Ruiz Torres, Jorge Padial Pérez</i>   |     |
| <i>Manuel A. Castillo Rueda, Loreto Gallegos Castellón</i>   |     | PROSPECCIÓN ARQUEOLÓGICA DE URGENCIA DEL PROYECTO DEL PARQUE EÓLICO "LAS LOMAS" (LANJARÓN Y EL PINAR, GRANADA) 2000.....   | 468 |
| INFORME-MEMORIA CIENTÍFICA DE LA INTERVENCIÓN ARQUEOLÓGICA DE URGENCIA. CARRIL DE LAS TOMASAS Nº 4 (ALBAICIN, GRANADA) .....   | 363 | <i>Luis Blanco Vázquez</i>   |     |
| <i>Eva Martín López, Ángel Rodríguez Aguilera, Sonia Bordes García</i>   |     | INTERVENCIÓN ARQUEOLÓGICA DE URGENCIA EN LA AVENIDA PÉREZ DEL ÁLAMO (LOJA, GRANADA).....   | 472 |
| INFORME-MEMORIA DE LA EXCAVACIÓN ARQUEOLÓGICA DE URGENCIA "C/ ALMEZ Nº 2 Y 4" ALBAICIN, GRANADA ...  | 371 | <i>Antonio Buendía Moreno, Antonio Morgado, Elena Roncal de los Arcos, Miguel Castellanos Gámez</i>  |     |
| <i>Ángel Rodríguez Aguilera</i>  |     | EXCAVACIÓN ARQUEOLÓGICA DE URGENCIA EN LOS BAÑOS "LA MALAHA" .....   | 480 |
| EXCAVACIÓN ARQUEOLÓGICA DE URGENCIA REALIZADA EN LA C/ SAN ANDRÉS Nº 1 (GRANADA) .....   | 383 | <i>Carlos González Martín, Antonio Buendía Moreno</i>  |     |
| <i>Ana Mª Cárdenas Garrido</i>   |     | PROSPECCIÓN ARQUEOLÓGICA SUPERFICIAL PARQUE EÓLICO "EL CONJURO" (MOTRIL Y GUALCHOS, GRANADA) 2000.....   | 486 |
| INTERVENCIÓN ARQUEOLÓGICA DE URGENCIA: SEGUIMIENTO Y SONDEO EN C/ PLAZA DE LA TRINIDAD (GRANADA).....  | 386 | <i>Luis Blanco Vázquez</i>   |     |
| <i>Ana Mª Cardenas Garrido, Loreto Gallegos Castellón</i>  |     | INFORME DE EVALUACIÓN DE IMPACTO ARQUEOLÓGICO Y MEDIDAS CORRECTORAS EN LA RENOVACIÓN Y MEJORA DEL EJE FERROVIARIO TRANSVERSAL. LÍNEA BOBADILLA-GRANADA, TRAMO LOJA-TOCÓN ..... | 490 |
| INFORME SOBRE LA ACTUACIÓN ARQUEOLÓGICA DE URGENCIA REALIZADA EN LA C/ COCHERAS DE SANTA PAULA Nº 4 ESQUINA CON C/ TRABUCO .....   | 390 | <i>Reyes Ávila Morales, Inmaculada Rodríguez García.</i>   |     |
| <i>María Muriel Rodríguez, Loreto Gallegos Castellón</i>   |     |  |     |

## HUELVA

EL SOLAR Nº 3 DE LA CALLE SAN SALVADOR EN LA ZONA ARQUEOLÓGICA DE HUELVA..... 494  
*Jesús de Haro Ordóñez, Elena Castilla Reyes, Miguel Ángel López Domínguez*

EL SOLAR Nº 25-27 DE LA CALLE VÁZQUEZ LÓPEZ EN LA ZONA ARQUEOLÓGICA DE HUELVA. LA NECRÓPOLIS SUR DE ONUBA. 503  
*Elena Castilla Reyes, Jesús de Haro Ordóñez, Miguel Ángel López Domínguez*

EL SOLAR Nº 8 DE LA C/ VAZQUEZ LÓPEZ EN LA ZONA ARQUEOLÓGICA DE HUELVA. .... 512  
*Elena Castilla Reyes, Jesús de Haro Ordóñez, Miguel Ángel López Domínguez*

INTERVENCIÓN ARQUEOLÓGICA DE URGENCIA EN EL SOLAR SITO EN C/ ARQUITECTO PÉREZ CARASA 1, ESQUINA C/ VÁZQUEZ LÓPEZ 4 (HUELVA) ..... 519  
*Olga Guerrero Chamero, Diego González Batanero, Sara Goyanes López*

EXCAVACIÓN ARQUEOLÓGICA DE URGENCIA EN LA C/ CARDENAL CISNEROS Nº 11 DE HUELVA ..... 527  
*Claudio Lozano Guerra-Librero, Diego González Batanero*

CONTROL Y SEGUIMIENTO DE DRAGADO DE LOS PANTALANES 10 Y 12 DE LA EMPRESA FERTIBERIA. (RÍA DE HUELVA, HUELVA). 531  
*Claudio Lozano Guerra-Librero, Diego González Batanero*

ACTIVIDAD ARQUEOLÓGICA DE URGENCIA EN LA OBRA DE PROFUNDIZACIÓN DE LA CANAL DEL PUERTO DE HUELVA Y ENSANCHE DE LAS ZONAS DE TRANSICIÓN Y REVIRO. 1ª FASE. HUELVA. .... 535  
*Claudio Lozano Guerra-Librero*

INTERVENCIÓN ARQUEOLÓGICA DE URGENCIA EN EL SOLAR Nº 2 DE LA PLAZA DE LAS MONJAS..... 542  
*Javier Rastrojo Lunar, Nieves Medina Rosales, Elena Castilla Reyes, Jesús de Haro Ordóñez, Miguel Ángel López Domínguez*

DIAGNÓSTICO ARQUEOLÓGICO DE URGENCIA EN LA MARISMILLA Y SU ENTORNO (NERVA, HUELVA)..... 545  
*Mª Luisa de la Bandera Romero, Aurora Domínguez Macarro, Manuel Camacho Moreno, Manuel León Béjar*

INTERVENCIÓN ARQUEOLÓGICA EN CALLE SAN WALABONSO Nº 1 DE NIEBLA (HUELVA)..... 554  
*Miguel Ángel López Domínguez*

INTERVENCIÓN ARQUEOLÓGICA DE URGENCIA EN EL YACIMIENTO "EL EUCALIPTAL II" (PUNTA UMBRIA, HUELVA) ..... 559  
*Manuel Mesa Romero*

RESUMEN DE LOS TRABAJOS DE PROSPECCIÓN ARQUEOLÓGICA RELATIVOS AL DESDOBLAMIENTO DEL GASEODUCTO HUELVA-SEVILLA. PROVINCIA DE HUELVA..... 565  
*Mª del Rosario Hernando Sobrino*

PROSPECCIÓN ARQUEOLÓGICA SUPERFICIAL DEL TRAZADO DE LA AUTOVÍA DE LA PLATA. SUBTRAMO: LÍMITE DE LA PROVINCIA BADAJOZ-SANTA OLALLA DEL CALA (PROVINCIA DE HUELVA) ..... 568  
*Macarena Sánchez-Monge Llusá*

## JAÉN

INTERVENCIÓN ARQUEOLÓGICA DE URGENCIA EN MARROQUIES BAJOS (JAÉN). PARCELA RU-5-7- DEL S.U.N.P. 1..... 572  
*Alicia Nieto Ruiz, Emilio Plazas Beltrán*

INTERVENCIÓN ARQUEOLÓGICA DE URGENCIA EN MARROQUIES BAJOS (JAÉN). PARCELA RU-10-3/A DEL S.U.N.P.-1 ..... 575  
*Emilio Plazas Beltrán, Alicia Nieto Ruiz*

INTERVENCIÓN ARQUEOLÓGICA EN LA PARCELA DOC-1 DEL SUNP-1 DE LA ZONA ARQUEOLÓGICA DE MARROQUIES BAJOS (JAÉN). NUEVA UBICACIÓN DEL COLEGIO PÚBLICO CÁNDIDO NOGALES ..... 578  
*Alberto Sánchez Vizcaino, Juan Pedro Bellón Ruiz, Carmen Rueda Galán, María José Díaz García, Vanesa Portero Fernández, Beatriz Sánchez Justicia*

SEGUIMIENTO ARQUEOLÓGICO DEL PARQUE EÓLICO SIERRA DEL TRIGO (NOALEJO, CAMPILLO DE ARENAS Y VALDEPEÑAS DE JAÉN (JAÉN). 2001-2002..... 586  
*Luis Blanco Vázquez, Mª Luisa Gámez-Leiva Hernández, Juan Carlos Herrera Medina*

## MÁLAGA

INTERVENCIÓN ARQUEOLÓGICA EN LA MURALLA MUSULMANA DE CALLE CARRETERÍA Nº 62-64. MÁLAGA ..... 603  
*Ana Arancibia Román*

INTERVENCIÓN ARQUEOLÓGICA DE URGENCIA EN C/ TRINIDAD Nº 20, BARRIO DE LA TRINIDAD, MÁLAGA..... 610  
*Gonzalo Pineda de las Infantas Beato, Rafael Dorado Cantero, Juan Luis Puerto Fernández.*

INTERVENCIÓN ARQUEOLÓGICA DE URGENCIA EN EL SOLAR DE LA C/ MARQUÉS DE VILLAFIEL Nº 4 (MÁLAGA).... 617  
*Juan Antonio Martín Ruiz, Alejandro Pérez Malumbre-Landa*

INFORME PRELIMINAR DE LA INTERVENCIÓN ARQUEOLÓGICA DE URGENCIA EFECTUADA EN LA PARCELA Nº. 20 DE C/ CARRETERÍA (MÁLAGA) ..... 623  
*Luis-Efren Fernández Rodríguez*

VIGILANCIA ARQUEOLÓGICA EN C/ OLLERIAS ESQUINA C/ CRUZ DEL MOLINILLO (MÁLAGA)..... 635  
*Gonzalo Pineda de las Infantas Beato*

INTERVENCIÓN ARQUEOLÓGICA DE URGENCIA REALIZADA EN EL PASAJE DE CHICLANERO Nº 4 Y 6 MÁLAGA. .... 639  
*Rosa Mª García Tamayo*

EXCAVACIÓN ARQUEOLÓGICA DE URGENCIA EN EL SOLAR NÚMERO 8 DE LA CALLE ESPECERÍA, MÁLAGA ..... 644  
*Pedro Jesús Sánchez Bandera, Alberto Cumpián Rodríguez, Sonia López Chamizo*

EXCAVACIÓN ARQUEOLÓGICA DE URGENCIA EN EL SOLAR Nº 49 DE CALLE BEATAS (MÁLAGA, CASCO HISTÓRICO)..... 655  
*Sonia López Chamizo, Pedro Jesús Sánchez Bandera, Alberto Cumpián Rodríguez*

EXCAVACIÓN DE URGENCIA EN EL SEPULCRO MEGALÍTICO DEL TESORILLO DE LA LLANÁ DE CERRO ARDITE, ALOZAINA (MÁLAGA) ..... 666  
*José E. Márquez Romero, Juan Fernández Ruiz*

PROSPECCIÓN ARQUEOLÓGICA SUPERFICIAL DE URGENCIA DEL PARQUE EÓLICO ALGATOCIN (ALGATOCIN MÁLAGA) .. 672  
*Juan C. Áznar Pérez, Taoufik El Amrani Paaza*

PROSPECCIÓN ARQUEOLÓGICA SUPERFICIAL DEL PARQUE EÓLICO SIERRA DE AGUAS Y LÍNEA ELÉCTRICA SIERRA DE AGUAS-CENTRAL ELÉCTRICA DE PAREDONES (TÉRMINOS MUNICIPAL DE ÁLORA Y CASARABONELA, MÁLAGA) ..... 677  
*Taoufik El Amrani Paaza, Juan C. Áznar Pérez*

LA BASÍLICA MOZÁRABE HALLADA EN LA CIUDAD DE BOBASTRO (ARDALES, MÁLAGA) INTERVENCIÓN ARQUEOLÓGICA EN EL CENTRO DE LA TINTILLA-MESA DE VILLAVERDE JULIO-AGOSTO DE 2001 ..... 683  
*Virgilio Martínez Enamorado*

RESULTADOS DE LA PROSPECCIÓN ARQUEOLÓGICA DE URGENCIA DESTINADA A CORREGIR EL IMPACTO ARQUEOLÓGICO DE LOS TRABAJOS DE AMPLIACIÓN DEL CAMPO EÓLICO "LOS LLANOS" CASARES (MÁLAGA) ..... 693  
*Carlos Thode Mayoral, José Suárez Padilla, Ana Arancibia Román, Luis-Efren Fernández Rodríguez*

INTERVENCIÓN ARQUEOLÓGICA DE URGENCIA EN EL ENTORNO DE LA PLATAFORMA DE PEÑARRUBIA (CAMPILLOS, MÁLAGA) AÑO 2000..... 700  
*Francisco Javier Medianero Soto, Pedro Cantalejo Duarte, Juan Antonio Ruiz Martín, María del Mar Espejo Herrerías, José Ramos Muñoz*

VILLA ROMANA DE LAS TORRES DE GUADALMANSA (ESTEPONA, MÁLAGA)..... 704  
*Ana Arancibia Román*

|   |     |  |     |
|---|-----|--|-----|
| INFORME-MEMORIA DE LA INTERVENCIÓN ARQUEOLÓGICA DE URGENCIA REALIZADA EN LA PARCELA C DE LA URBANIZACIÓN COSTALITA I, ESTEPONA (MÁLAGA) .....   | 709 | INTERVENCIÓN ARQUEOLÓGICA EN C/ YUSTE Nº 8 Y 10. SEVILLA .....   | 826 |
| <i>Marta Bejarano Fernández, Borja Peñalosa Bejarano</i>  |     | <i>Almudena Melo Sánchez</i>   |     |
| INFORME PREVIO DE LOS TRABAJOS DE INTERVENCIÓN ARQUEOLÓGICA EN EL YACIMIENTO DE CERRO COROMINAS 2 ESTEPONA. AUTOPISTA DE LA COSTA DEL SOL. NUEVOS DATOS PARA EL CONOCIMIENTO DE LA PREHISTORIA RECIENTE DEL LITORAL MALAGUEÑO.....                      | 715 | EXCAVACIÓN ARQUEOLÓGICA DE URGENCIA EN LA CALLE SAN BERNARDO Nº 14 DE SEVILLA .....  | 830 |
| <i>Alfonso Palomo Labun, José Suárez Padilla, Luis-Efrén Fernández Rodríguez, José María Tomassetti Guerra, María Isabel Cisneros García, Cibeles Fernández Gallego, Ildefonso Navarro Luengo</i>   |     | <i>José María Cbacón Cano, Juan Luis Torres Muñoz, Francisca Elena Gamarra Salas</i>   |     |
| INFORME PRELIMINAR DE LA EXCAVACIÓN ARQUEOLÓGICA DE URGENCIA EN LA CUIDAD ROMANA DE SUEL (FUENGIROLA, MÁLAGA) .....   | 729 | INTERVENCIÓN ARQUEOLÓGICA DE URGENCIA EN EL SOLAR DE C/ CASTILLA Nº 158 (TRIANA, SEVILLA) .....  | 835 |
| <i>Ramón Hiraldo Aguilar, José Manuel Martín Ruiz, Pedro Jesús Sánchez Bandera</i>  |     | <i>Manuel Mesa Romero</i>  |     |
| ACTUACIÓN ARQUEOLÓGICA DE URGENCIA EN LAS TERMAS DEL YACIMIENTO ROMANO DE LA FINCA "EL SECRETARIO" (FUENGIROLA, MÁLAGA): ZONA COLINDANTE CON LA VARIANTE A LA N-340 .....   | 737 | EL ARRABAL DE SAN BERNARDO DE SEVILLA. EXCAVACIÓN ARQUEOLÓGICA EN LA CALLE CAMPAMENTO Nº 9 .....   | 844 |
| <i>Ramón F. Hiraldo Aguilera, Juan Cisneros Franco</i>  |     | <i>Mark A. Hunt Ortíz, Marisa Magariño Sánchez, Juan Carlos Pecero Espín, Juan Manuel Guijo Mauri</i>  |     |
| PROSPECCIÓN ARQUEOLÓGICA SUPERFICIAL CON SONDEOS ESTRATIGRÁFICOS EN EL YACIMIENTO DE COTO CORREA I (MARBELLA, MÁLAGA).....  | 745 | INTERVENCIÓN ARQUEOLÓGICA DE URGENCIA REALIZADA EN UN SOLAR SITO EN LA CALLE TENTUDÍA NÚMEROS 7 Y 9 DE SEVILLA .....   | 850 |
| <i>Antonio Soto Iborra, Francisco Santiago Galván, Pedro Jesús Sánchez Bandera, Alberto Cumpián Rodríguez.</i>  |     | <i>Elena Vera Cruz, Inmaculada Carrasco Gómez, Elisabet Conlín Hayes</i>   |     |
| INTERVENCIÓN ARQUEOLÓGICA DE URGENCIA EN EL LAGO DE LAS TORTUGAS (ALPHA PARK) NUEVA ANDALUCÍA, MARBELLA .....   | 753 | EXCAVACIONES DE URGENCIA EN LA CALLE SAN ILDEFONSO DE CARMONA (SEVILLA). NUEVOS DATOS SOBRE LA CIUDAD ROMANA. ....   | 858 |
| <i>Antonio Soto Iborra, Pedro Jesús Sánchez Bandera, Alberto Cumpián Rodríguez</i>  |     | <i>Rocío Anglada Curado</i>  |     |
| INFORME PRELIMINAR DE LA INTERVENCIÓN ARQUEOLÓGICA DE URGENCIA EN LA BASÍLICA PALEOCRISTIANA DE VEGA DEL MAR (SAN PEDRO DE ALCÁNTARA, MARBELLA).....  | 756 | LA CALZADA Y EL PUENTE DE LOS CINCO OJOS DE CARMONA (SEVILLA). ALGUNAS PUNTUALIZACIONES SOBRE SU DEFINICIÓN ARQUEOLÓGICA.....  | 872 |
| <i>Sebastián Fernández López, Antonio Soto Iborra, Pedro Jesús Sánchez Bandera, Alberto Cumpián Rodríguez</i>   |     | <i>Rocío Anglada Curado</i>  |     |
| EXCAVACIÓN ARQUEOLÓGICA DE URGENCIA EN LA PARCELA UE.R-11 RINCÓN DE LA VICTORIA (MÁLAGA).....   | 765 | EXCAVACIONES ARQUEOLÓGICAS DE URGENCIA EN C/ SAN MARCOS Nº 2 DE CARMONA (SEVILLA) .....  | 878 |
| <i>Pedro Jesús Sánchez Bandera, Alberto Cumpián Rodríguez, Sonia López Chamizo.</i>   |     | <i>Mª Trinidad Gómez Saucedo</i>   |     |
| ANÁLISIS ARQUEOLÓGICO Y URBANÍSTICO DE UNA MANZANA. INTERVENCIONES DE URGENCIA EN EL CASCO ANTIGUO DE RONDA, 1994-2000 (MÁLAGA) .....   | 772 | LA NECRÓPOLIS ROMANA OCCIDENTAL DE LA ALGODONERA. ÉCIJA (SEVILLA) .....  | 891 |
| <i>Pedro Aguayo de Hoyos, José Manuel Castaño Aguilar, Beraldina Padial Robles</i>  |     | <i>Georgina Aguilar Camacho</i>  |     |
| INTERVENCIÓN ARQUEOLÓGICA DE URGENCIA EN LA FINCA DE LA CIZAÑA (TORREMOLINOS, MÁLAGA) .....   | 789 | INTERVENCIÓN ARQUEOLÓGICA DE URGENCIA EN CALLE ROSALES Nº 17-19 DE ÉCIJA (SEVILLA).....  | 899 |
| <i>Antonio Soto Iborra, Alberto Cumpián Rodríguez, Pedro Jesús Sánchez Bandera</i>  |     | <i>Araceli Martín Muñoz</i>  |     |
| TRABAJOS DE DELIMITACIÓN EN LA ZONA ARQUEOLÓGICA DE "TORRENTE", CORTIJO GINER VILLAE ROMANA ACEITERA. SECTOR SUP-TT.M. VÉLEZ MÁLAGA (MÁLAGA) .....  | 804 | EXTRACCIÓN DE UNA TUMBA ROMANA EN EL TÉRMINO MUNICIPAL DE ÉCIJA (SEVILLA) .....  | 903 |
| <i>Luis -Efrén Fernández Rodríguez, Emilio Marín Córdoba</i>  |     | <i>Araceli Martín Muñoz, Antonio Fernández Ugalde</i>  |     |
| PROSPECCIÓN ARQUEOLÓGICA DE URGENCIA EN LOS TERRENOS AFECTADOS POR LA LÍNEA DE ALTA VELOCIDAD ENTRE CÓRDOBA Y MÁLAGA, TRAMO GOBANTES- SALIDAS DEL TÚNEL DE ABDALAJIS. MÁLAGA .....  | 809 | INFORME DE LA I.A.U. EN EL SECTOR E-38. 1ª FASE, RESIDENCIAL "LA ALGODONERA" DE ÉCIJA (SEVILLA).....   | 908 |
| <i>Marta Bueno Moreno, Daniel Pérez Vicente</i>   |     | <i>Jesús Tinoco Muñoz</i>  |     |
| PROSPECCIÓN ARQUEOLÓGICA DE URGENCIA EN LOS TERRENOS AFECTADOS POR EL PROYECTO CONSTRUCTIVO DE LA LÍNEA DE ALTA VELOCIDAD ENTRE CÓRDOBA Y MÁLAGA, TRAMO I CARTAMA-APEADERO DE LOS REMEDIOS Y TRAMO II APEADERO DE LOS REMEDIOS-LOS PRADOS. MÁLAGA ..... | 813 | EXCAVACIÓN DE URGENCIA EN EL ASENTAMIENTO DE LA EDAD DEL COBRE DE MARINALEDA. (MARINALEDA, SEVILLA).<br><i>José Antonio Caro Gómez, Rosario Cruz-Auñon Briones, Leonardo García Sanjuan</i>  | 920 |
| <i>Marta Bueno Moreno, Daniel Pérez Vicente</i>   |     | <i>Leonardo García Sanjuan</i>   |     |
| <b>SEVILLA</b>  |     | INTERVENCIÓN ARQUEOLÓGICA DE URGENCIA EN LA C/ CALDENEGROS. OSUNA (SEVILLA) .....  | 929 |
| INTERVENCIÓN ARQUEOLÓGICA DE URGENCIA EN C/ RELATOR Nº 46-A Y C/ SAN BASILIO 24-25. SEVILLA.....  | 819 | INTERVENCIÓN ARQUEOLÓGICA DE URGENCIA EN LA PLAZA DE SANTA RITA Nº 6 Y 7. OSUNA (SEVILLA). ....  | 933 |
| <i>Francisco J. España Caparrós</i>   |     | <i>Rocío Florindo Sánchez</i>  |     |
|   |     | PROSPECCIÓN ARQUEOLÓGICA DE LA SIERRA DE SAN PABLO (MONTELLANO, SEVILLA) .....   | 941 |
|   |     | <i>Mª Teresa Henares Guerra</i>  |     |
|   |     | PROSPECCIONES DE SUPERFICIE EN LA ZONA DE AFECCIÓN DEL EMBALSE DE LOS MELONARES (ALMADÉN DE LA PLATA, EL PEDROSO Y CASTILBLANCO DE LOS ARROYOS, SEVILLA) .<br><i>Leonardo García Sanjuan, Miguel Ángel Vargas Durán, D.W. Wheatley</i> | 962 |
|   |     | PROSPECCIÓN ARQUEOLÓGICA DE URGENCIA EN LOS TERRENOS AFECTADOS POR LA CONSTRUCCIÓN DE LA AUTOVÍA DE LA PLATA EN EL TRAMO COMPRENDIDO ENTRE EL RONQUILLO Y EL RÍO RIVERA DE HUELVA EN LA PROVINCIA DE SEVILLA .....                     | 972 |
|   |     | <i>Daniel Pérez Vicente, Marta Bueno Moreno</i>  |     |



# INTERVENCIÓN ARQUEOLÓGICA DE URGENCIA EN EL ENTORNO DE LA PLATAFORMA DE PEÑARRUBIA (CAMPILLOS, MÁLAGA). AÑO 2000.

FCO. JAVIER MEDIANERO SOTO  
PEDRO CANTALEJO DUARTE  
JUAN ANTONIO RUIZ MARTÍN  
MARÍA DEL MAR ESPEJO HERRERÍAS  
JOSÉ RAMOS MUÑOZ

**Resumen:** Yacimiento arqueológico con terrazas paleolíticas en el cauce del río Guadalteba. Cabañas circulares y rectangulares protohistóricas y necrópolis visigoda. Reseña de los trabajos efectuados en las terrazas y en la necrópolis.

**Abstrac:** Archaeological site with paleolithic terraces on the Guadalteba's riverbed. Circular and oblong protohistoric huts and visigothic necropolis. A brief description about works carried out terraces and in the necropolis.

## INTRODUCCIÓN

En la presente comunicación se exponen los resultados de la Intervención Arqueológica de Urgencia en el entorno de La Plataforma de Peñarrubia por el Módulo de Ayudante de Arqueología de la Escuela Taller Parque Guadalteba<sup>1</sup> y por quienes suscribimos este artículo. La actuación fue aprobada por la Delegación Provincial de Cultura de Málaga con fecha 2 de agosto de 2000<sup>1</sup>.

## EL MEDIO FÍSICO

El área de intervención se ubica en un área de reconocida relevancia arqueológica que abarca desde las coordenadas 336.200-4.092.100 y paralela a la carretera de Confederación hasta las 335.519-4.092.410 ya en el mismo embalse Guadalteba.

La Plataforma de Peñarrubia y las Terrazas homónimas se conforman en un área amesetada situada a una altura de 368 m.s.n.m. De naturaleza arcillosa, se enmarca geológicamente en un entorno de *cantos, arenas y arcillas (coluvión reciente)* del Pleistoceno Superior y Holoceno<sup>2</sup>.

El enclave forma parte del Surco Intrabético y todo el área aparece ordenada por la cuenca del río Guadalteba feudatario del Guadalhorce.

## RESULTADOS DE LA INVESTIGACIÓN

En este epígrafe se distinguen dos actuaciones bien distintas; la prospección sobre Las Terrazas de Peñarrubia y la excavación sobre el espacio denominado La Plataforma de Peñarrubia.

### *Prospecciones en Terrazas de Peñarrubia*

A lo largo de los últimos quince años, las terrazas del río Guadalteba a su paso por las ruinas de la antigua población de Peñarrubia, han sido referenciadas como sitios arqueológicos vinculados a la industria lítica prehistórica<sup>3</sup>.

El estudio prospectivo, unos 200.000 mts.<sup>2</sup>, han reforzado estas evidencias y ratifican una interesante serie de piezas paleolíticas.

Las diversas terrazas se sitúan escalonadas sobre la margen izquierda del río Guadalteba, en diversos momentos del año pueden situarse debajo del agua del actual embalse (como ocurre actualmente), lo que ha provocado una fuerte erosión y desmantelamiento de las mismas.

A falta de un estudio cronoestratigráfico, la secuencia arranca con tecnocomplejos del Achelense Pleno, que coinciden con la terraza superior, donde se encuentran los restos arqueológicos del final de la prehistoria y la necrópolis visigoda.

A media altura se sitúan varias terrazas que ofrecen vestigios tallados del Achelense Pleno y Postachelense del Paleolítico Medio, junto con series líticas de tipo Musteriense.

Al final de la serie, los productos líticos son más difíciles de encuadrar, aparecen materiales líticos de clara filiación Musteriense, junto con restos de talla y otros elementos de clara pertenencia a la prehistoria reciente.

### *La excavación en La Plataforma de Peñarrubia.*

Se actuó en un primer momento a replantear, para su exhumación, los cortes con estructuras realizados en la intervención de urgencia del año 1997 y al levantamiento de una verja perimetral como medida preventiva.

Para su construcción se utilizaron hincos de madera de 2.30 metros de altura, el espacio resultante tiene una longitud de 36 x 50 metros con dos puertas de acceso que permiten el buen funcionamiento de los trabajos arqueológicos.

Los cortes abiertos han sido 3; el número 7 y 11, ya intervenidos parcialmente en 1997, y el inicio del corte 13 con unas dimensiones de 5 x 5 mts.

En todas la presencia de materiales encuadrados en facies del Bronce Final y visigoda han marcado las secuencias cronoculturales más relevantes. Junto a éstas y en menor número ha sido constatada cultura material del Paleolítico, Neolítico y piezas pertenecientes al Calcolítico, Bronce, época romana y exiguos fragmentos musulmanes.

La intervención en el corte 7 ha consistido en retirar la tierra que cubrió las estructuras protohistóricas y finalizar la excavación de las tumbas 3 y 4; emprendida en la Intervención Arqueológica de Urgencia en 1997<sup>4</sup>.

Respecto a la tumba 3, **T-3**, se ha extraído un total de cuatro inhumaciones; la última deposición en decúbito supino acompañado de una jarrita monoasada y un par de anillos de cobre<sup>5</sup>. El resto como osario a los pies de la sepultura.

Referente a la segunda, **T-4**, conservaba los restos de cinco cuerpos. Los dos últimos con disposición decúbito supino y lateral y bajo éstos otro en decúbito supino con los restos de una vasija muy fragmentada a la altura del cráneo y un cuchillo férreo localizado in situ sobre un recalzo pétreo en uno de los ortostatos del lateral sur a la altura del brazo. A los pies de la sepultura se dispuso un osario con restos de dos cuerpos.

Los trabajos realizados en el corte 11 permitieron la constatación de nuevas estructuras sepulcrales; las número 10, 11 y 12; excavadas en 2001.

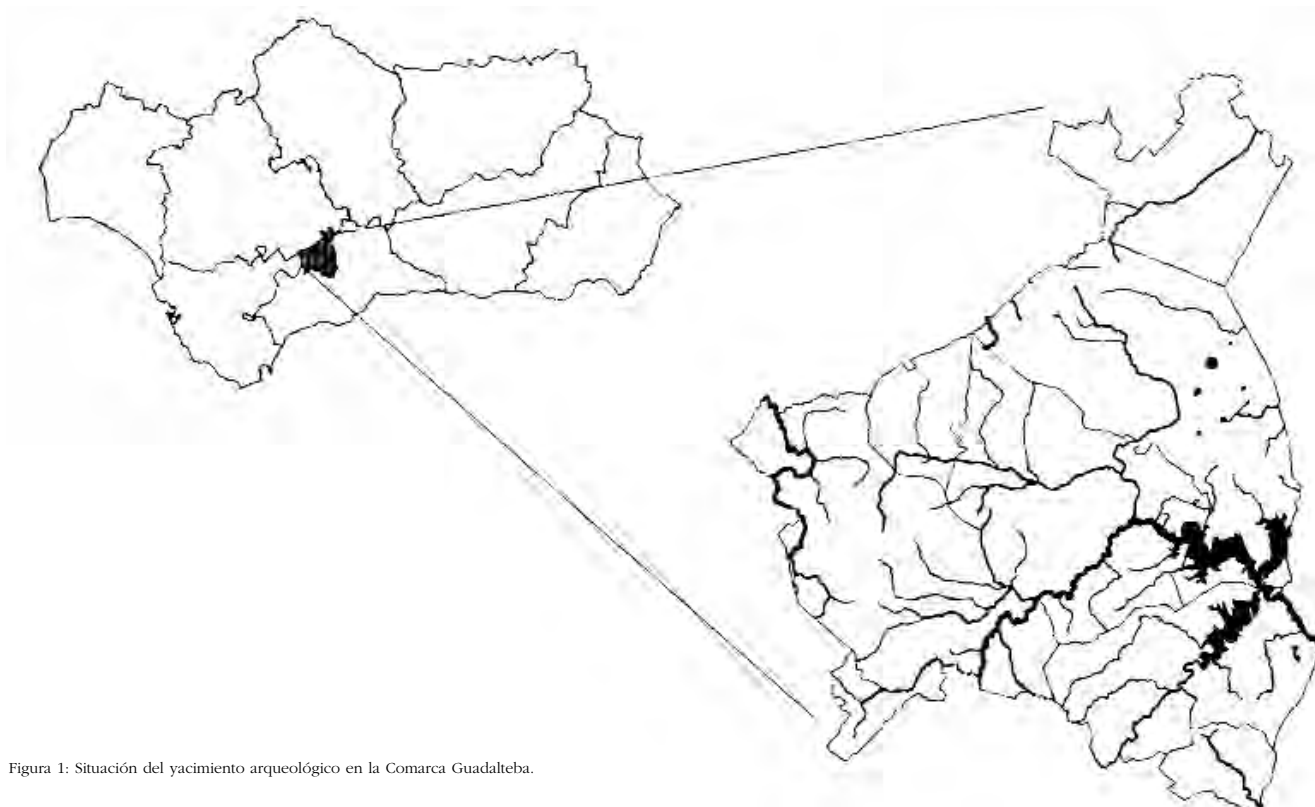


Figura 1: Situación del yacimiento arqueológico en la Comarca Guadalupe.

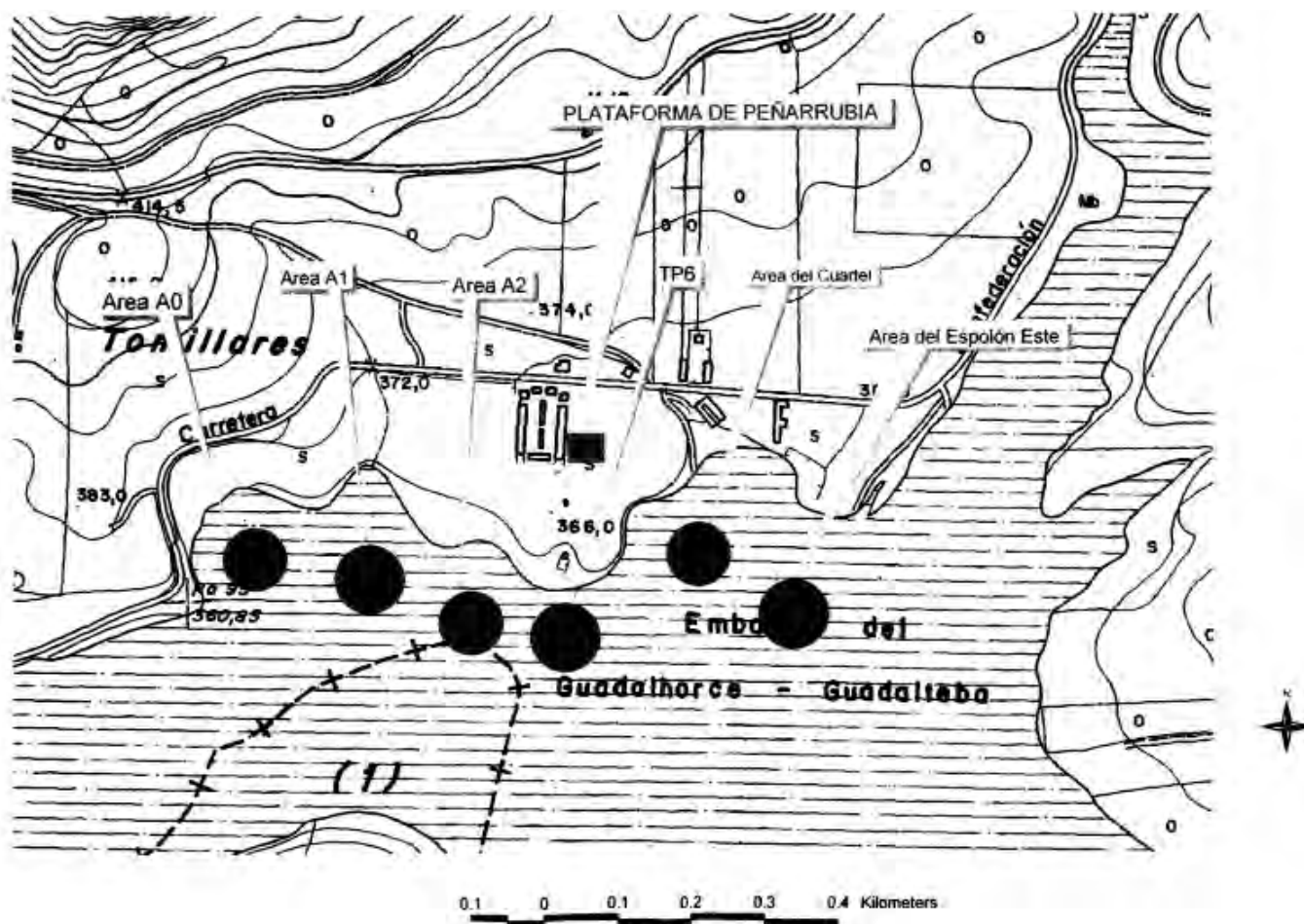


Figura 3: Corte 7. Tumba 3. Planta final. Esc: 1/10.

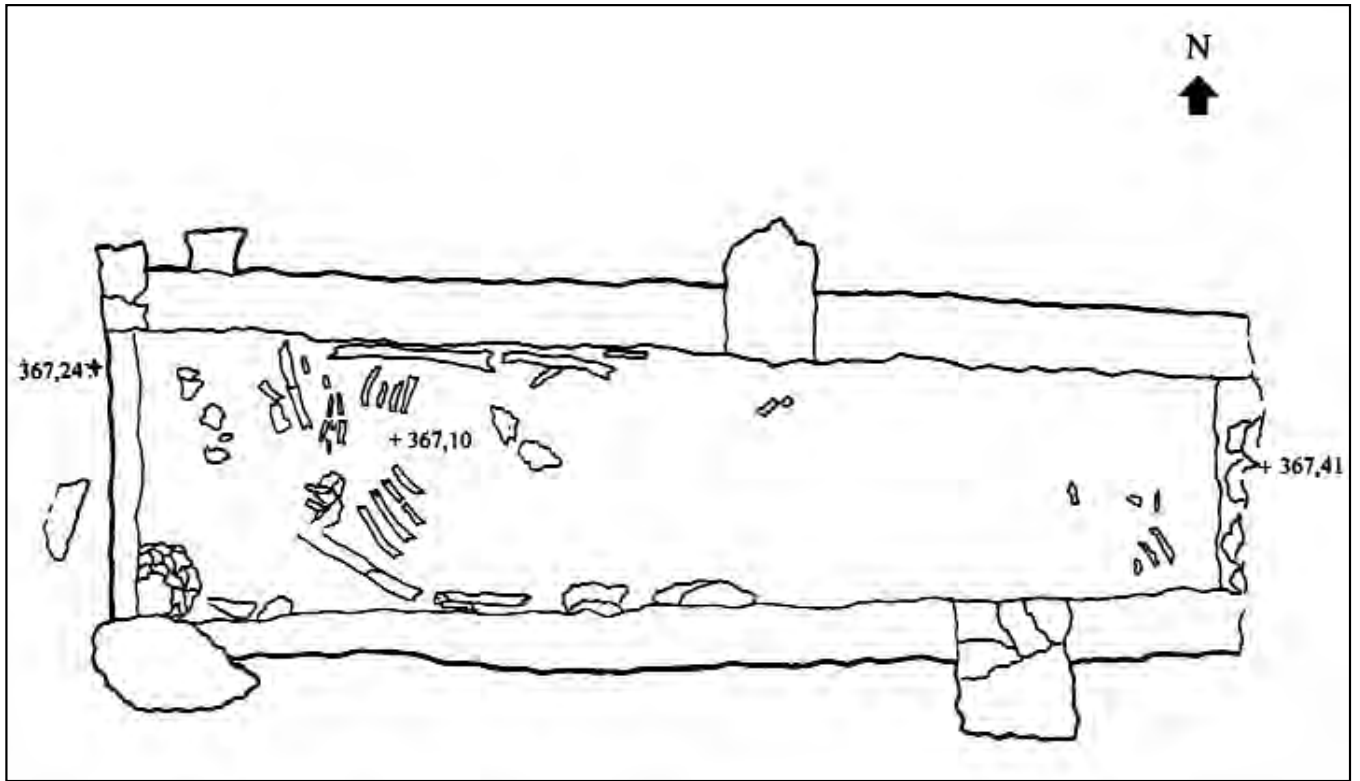


Figura 2: Areas prospectadas en Terrazas de Peñarrubia. Esc.: 1/5.000

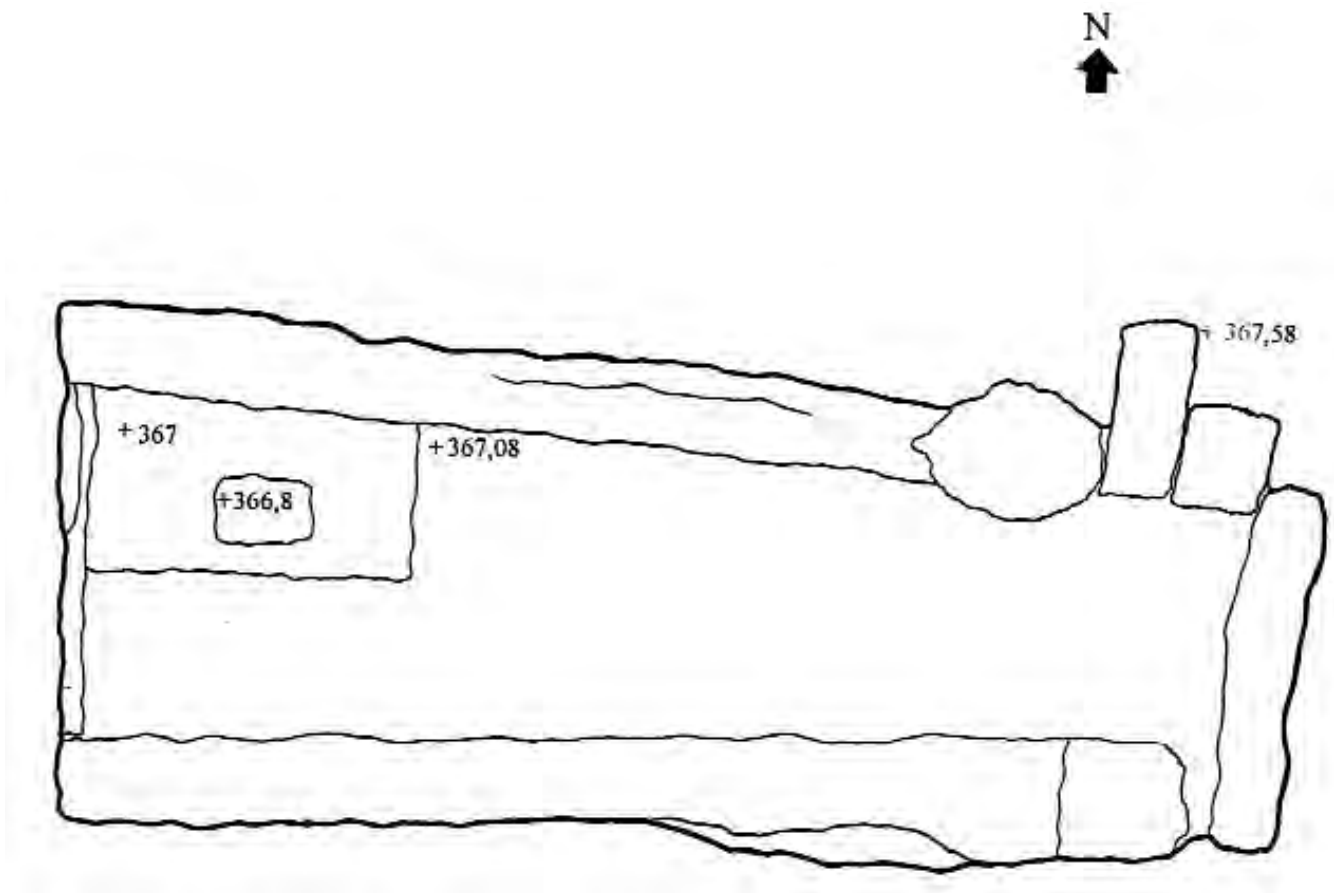


Figura 4: Corte 7. Tumba 4. Cuerpo 4. Esc.: 1/10.

La disposición de la necrópolis parece responder a cierto ordenamiento y su direccionalidad, con ligeras variaciones en grados en algunas tumbas<sup>6</sup>, mantiene el sudeste-noroeste como referencia direccional.

De lo expuesto, cabe deducir que por el sistema constructivo de las sepulturas con la cabecera ligeramente hacia el oeste, más abierta y ancha que los pies; la deposición de los cuerpos; la reutilización de las tumbas; las formas cerámicas clásicas del repertorio visigodo, el broche de influencia bizan-

tina,... etc.; datan a esta necrópolis genéricamente y con las oportunas reservas, como perteneciente a los siglos VI-VII d.C.

Este cementerio debe corresponder a un importante hábitat ubicado en las inmediaciones en época visigoda, ya que se presenta similar a los conocidos de Eras de Peñarrubia<sup>7</sup> y de El Tesorillo<sup>8</sup>.

Quedan todavía importantes interrogantes que dilucidar en este espacio no ya en su desarrollo estratigráfico sino por la amplitud, funcionalidad y secuencia cronológica.

## NOTAS

- (1) Integran el módulo: Esther Baeza Baeza, Gema Crespillo Rodríguez, Ana Belén García Díaz, Juana García Gil, Rocío García Mora, Ana Belén Maldonado García, Emi Martínez Hebles, Noelia Mesa Romero, Yolanda Pinta Bueno, Manoli Ponce Bernal, Fabiola Ríos Lancha, y Elisabeth Sánchez Argente.
- (2) ARDALES. *Mapa Geológico de España*, escala 1: 50.000, segunda serie – primera edición. Hoja 1.038, 16-43. Madrid, 1990, Instituto Tecnológico Geominero de España.
- (3) EDUARDO GARCÍA ALFONSO, VIRGILIO MARTÍNEZ ENAMORADO y ANTONIO MORGADO RODRÍGUEZ. *El Bajo Guadalteba (Málaga): Espacio y poblamiento. Una aproximación arqueológica a Teba y su entorno*. Málaga, CEDMA, 1995, pp. 37-39.
- (4) Actuación realizada por el Taller de Investigaciones Arqueológicas en 1997. AA.VV. *Informe Preliminar de la Intervención Arqueológica de Urgencia en la Plataforma de Peñarrubia (Campillos, Málaga)*. Delegación de Cultura de Málaga, (1997), inédito.
- (5) Ya en 1997 fue localizado este ajuar así como un broche bronceo en las inmediaciones de la tumba.
- (6) Puede que responda a su adaptación a los desniveles del terreno original.
- (7) SERRANO RAMOS, E., et alii, "Arqueología malagueña: el yacimiento de Peñarrubia". *Mainake*, 11-12 (1989-90), pp. 139-157.
- (8) IBIDEM et alii, "Memoria de la excavaciones arqueológicas de El Tesorillo (Teba, Málaga)". *Noticario Arqueológico Hispánico*, Madrid, 26, Ministerio de Educación y Ciencia, (1985), pp. 119 y ss.